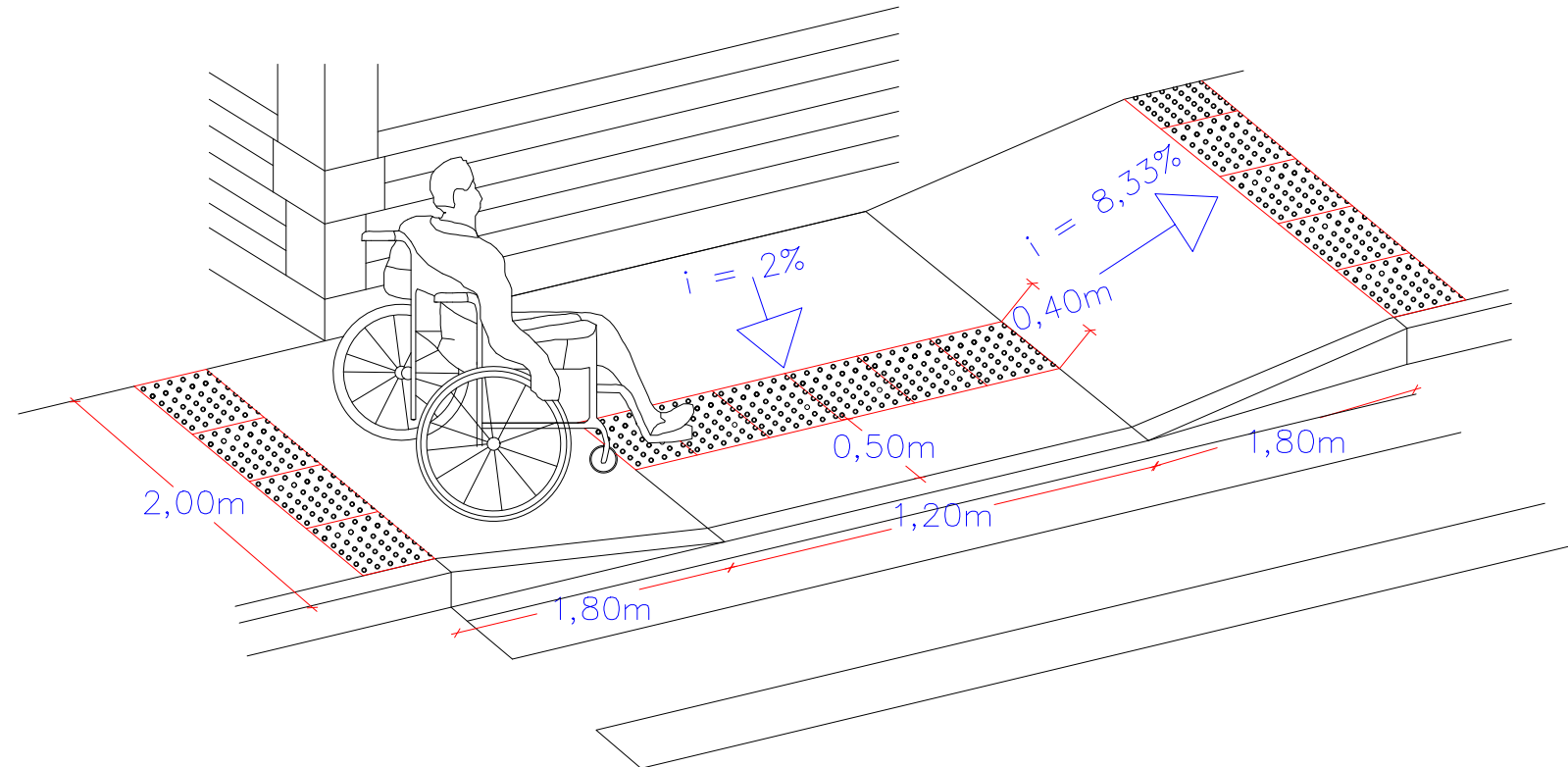
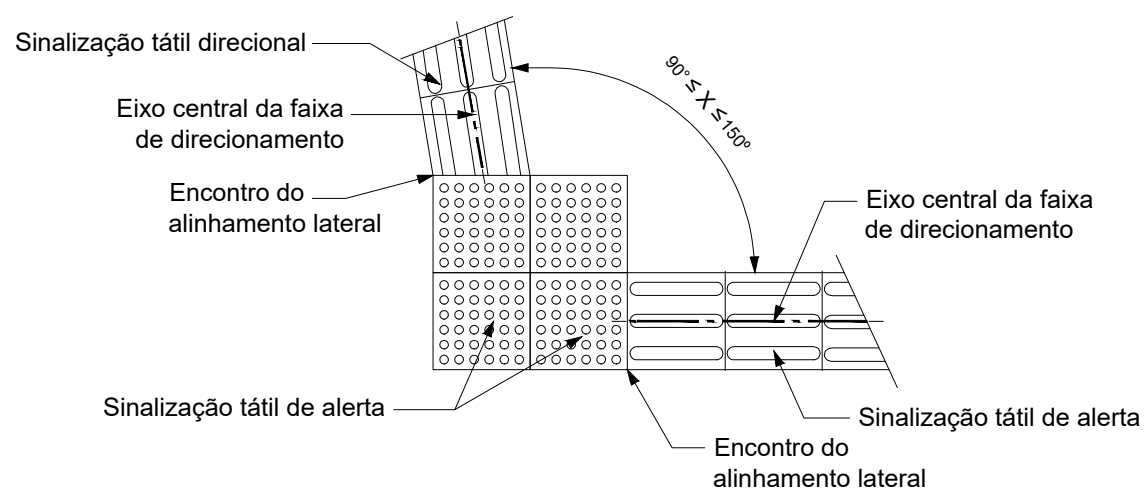


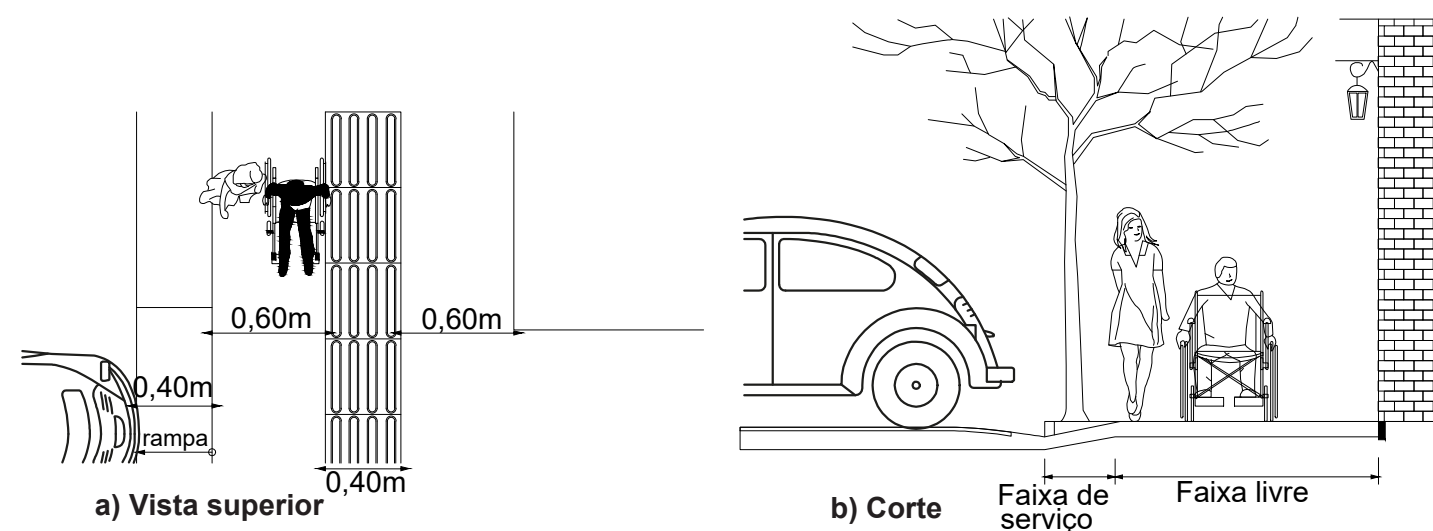
DETALHE RAMPA DE ACESSO



DETALHE DE MUDANÇA DE DIREÇÃO DE PISO TÁTIL



DETALHE DE ACESSO DE VEÍCULOS



NOTA:

Faixa livre - Área do passeio ou calçada destinada exclusivamente à circulação de pedestres.

Faixa de serviço - Destinada à colocação de árvores, rampas de acesso para veículos ou portadores de deficiências, poste de iluminação, sinalização de trânsito e mobiliário urbano como bancos, floreiras, telefones, caixa de correio e lixeiras.

Faixa de acesso - Área em frente a imóvel ou terreno, onde pode estar a vegetação, rampas, toldos, propaganda e mobiliário móvel como mesas de bar e floreiras, desde que não impeçam o acesso aos imóveis. É, portanto, uma faixa de apoio à sua propriedade

Para este projeto, NÃO haverá faixa de acesso, sendo a faixa de serviço limitada à 40cm e o restante (1,60m) destinada à faixa livre

ENGº JOSÉ CARLOS ZANDONÁ
CREA/SC 042499-5

PREFEITURA MUNICIPAL DE DOUTOR PEDRINHO



ZANDONA ASSessoria e OBRAS LTDA-EPP
CNPJ/MF: 12.226.008/0001-50 | CREA-SC 103.933-4

END: AVENIDA CENTRAL 414
CENTRO - BALNEÁRIO CAMBORIÚ/SC

STATUS PROJETO

**LIBERADO
PARA EXECUÇÃO**

ARQUIVO
02-Z001-006-GEO-001-R00

REVISÃO	ALTERAÇÃO	DESENHO	DATA
R1	Revisão CE 1777/2017 GIVOV/BL	JS	01/11/17
R0	Entrega	BPR	28/08/17
CLIENTE			
PREFEITURA MUNICIPAL DE DOUTOR PEDRINHO			
ENDEREÇO / OBRA			FOLHA
RUA PIONEIROS: NA INTERSEÇÃO COM A RUA ADERBAL RAMOS DA SILVA (ESTACA 0+0,00 PP) TÉRMINO: (ESTACA 10+17,341 m PF)			PAV 02/02
REFERÊNCIA			
PROJETO PAVIMENTAÇÃO			
PROJETO	VISTOS	DESENHO	DATA
Entrega		BPR	31/10/2017
ESCALA		TOPOGRAFIA	DATA TOP.
S/ESCALA		ZAO	08/08/2017