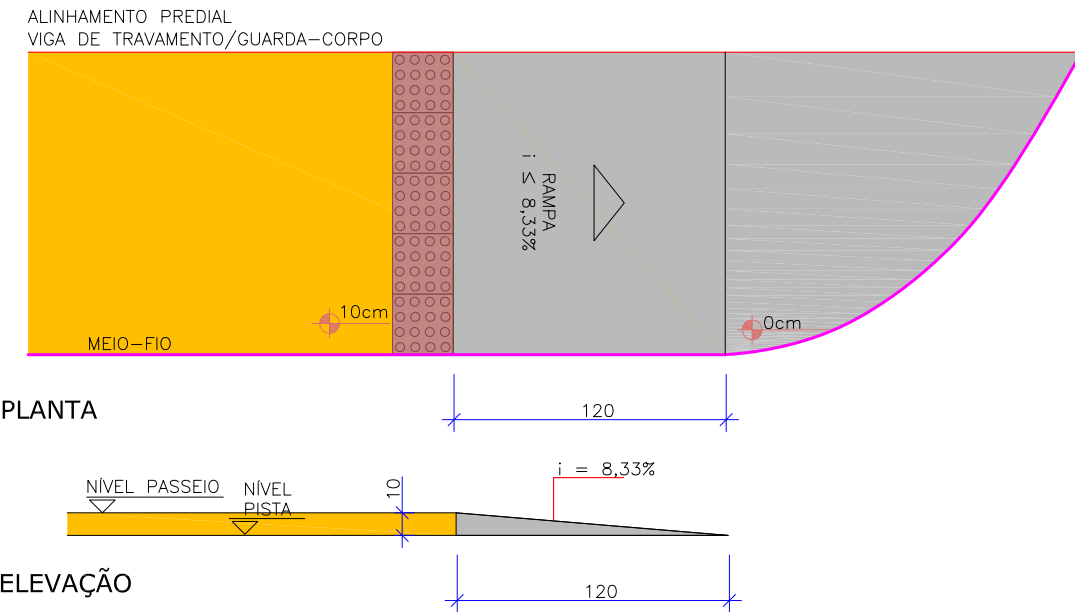
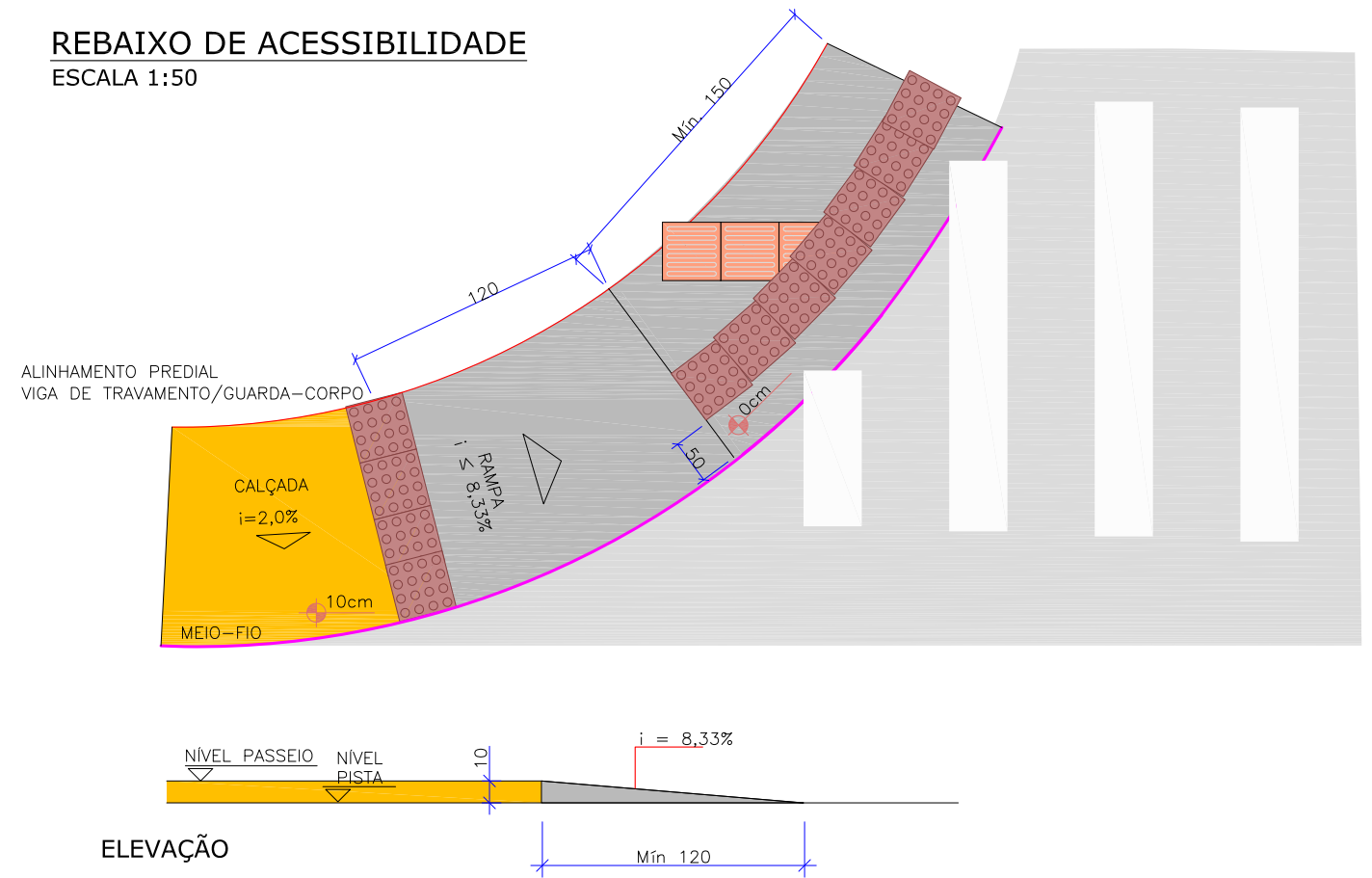


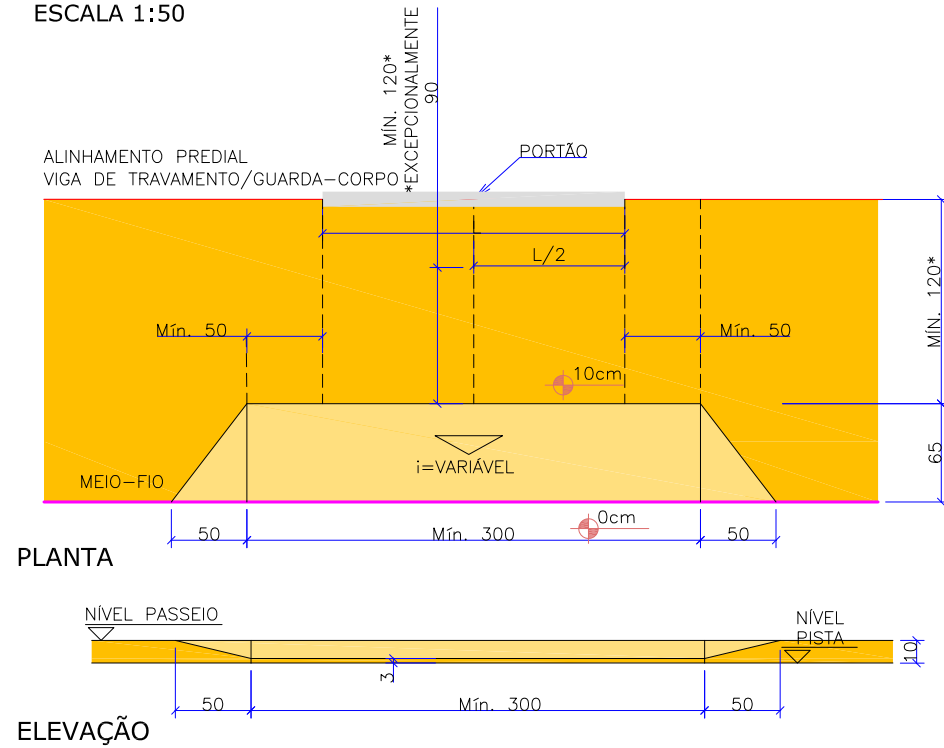
REBAIXO DE ACESSIBILIDADE ESCALA 1:50



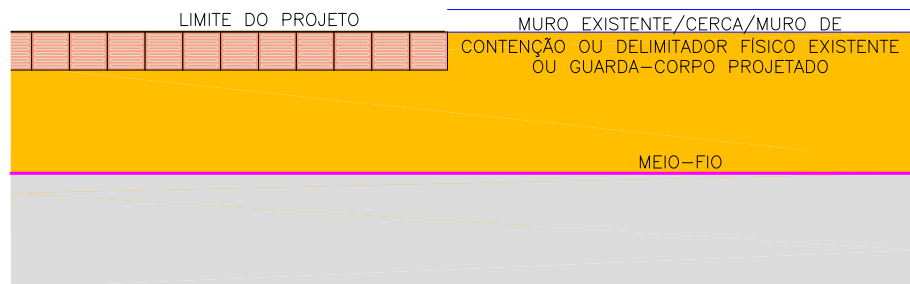
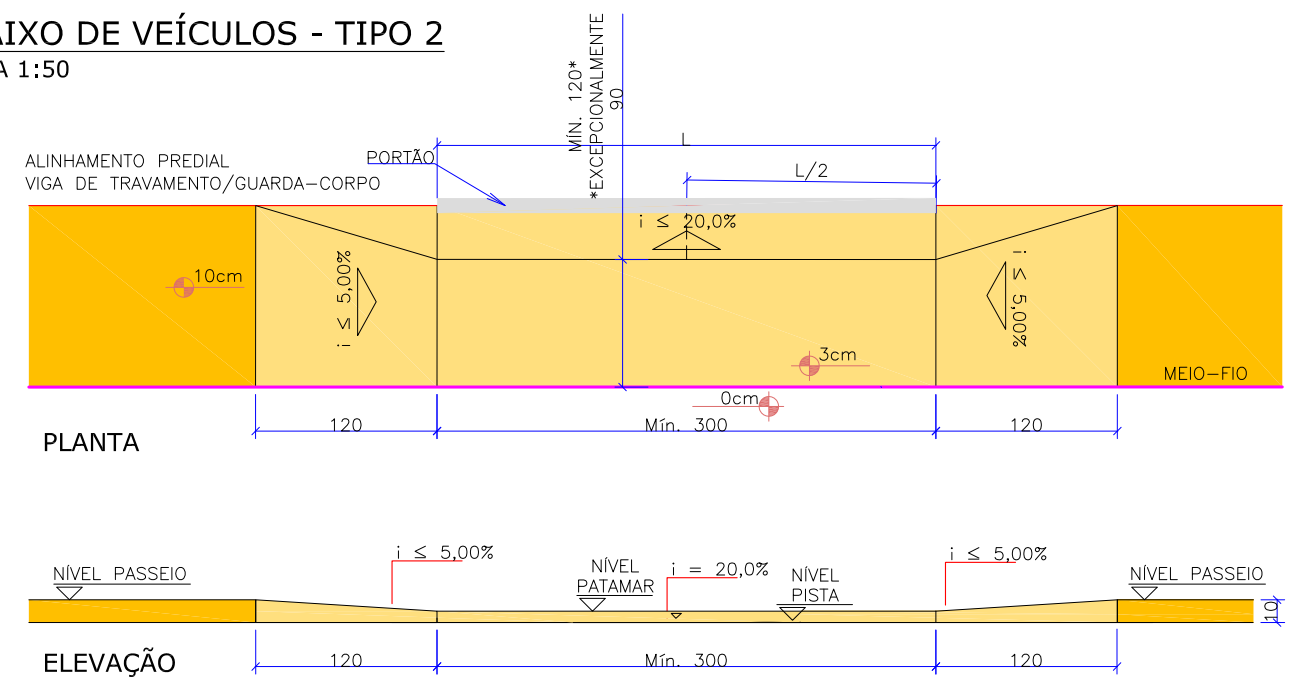
REBAIXO DE ACESSIBILIDADE ESCALA 1:50



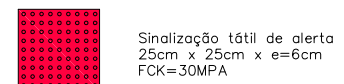
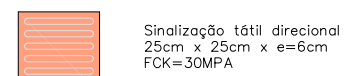
REBAIXO DE VEÍCULOS - TIPO 1 ESCALA 1:50



REBAIXO DE VEÍCULOS - TIPO 2 ESCALA 1:50



DETALHE PISO TÁTIL



*CONFORME O ITEM 7.8.1 DA NORMA ABNT NBR 16537/2016 "A SINALIZAÇÃO TÁTIL DIRECIONAL DEVE SER UTILIZADA CONTORNANDO O LIMITE DE LOTES NÃO EDIFICADOS ONDE EXISTA DESCONTINUIDADE DA REFERÊNCIA EDIFICADA, COMO POSTOS DE GASOLINA, ACESSOS A GARAGENS, ESTACIONAMENTOS OU QUANDO O EDIFÍCIO ESTIVER RECUADO"

| PASSEIO E ACESSO DE VEÍCULOS | | | | |
|------------------------------|---------|--------------|-----------|-----------------------|
| ITEM | LEGENDA | DESCRIÇÃO | ESPESSURA | MATERIAL |
| 1 | | REVESTIMENTO | 6,0 cm | PAVER - FCK ≥ 35MPA |
| 2 | | BASE | 5,0 cm | AREIA DE ASSENTAMENTO |

| REBAIXO DE ACESSIBILIDADE | | | | |
|---------------------------|---------|--------------|-----------|--------------------------------|
| ITEM | LEGENDA | DESCRIÇÃO | ESPESSURA | MATERIAL |
| 1 | | REVESTIMENTO | 6,0 cm | CONCRETO APARENTE FCK ≥ 20 Mpa |
| 2 | | BASE | 5,0 cm | LASTRO DE AREIA |

| REV. | DATA | ELABORAÇÃO | MODIFICAÇÃO | VERIFICAÇÃO | COORDENAÇÃO |
|------|--------|------------|----------------------|-------------|-------------|
| A | AGO/20 | KAROLINE | APRESENTAÇÃO INICIAL | FÁTIMA | VANDER |

NOTAS:

- ADOTADO COMO REFERÊNCIA PARA ELABORAÇÃO DO PROJETO:
 - MANUAIS DE TRÂNSITO BRASILEIRO E NORMAS:
 - ABNT NBR - 9050/2020;
 - ABNT NBR - 16537/2016.
- DIMENSÕES EM CENTÍMETROS, EXCETO ONDE INDICADO;
- PARA MAIS INFORMAÇÕES SOBRE O PROJETO, CONSULTAR RELATÓRIO TÉCNICO;
- PARA PERFEITO ENTENDIMENTO, ESTE DESENHO DEVERÁ SER IMPRESSO COLORIDO;
- ESTE DESENHO CONTÉM INFORMAÇÕES ESPECÍFICAS À FINALIDADE QUE SE PROPÕE E NÃO DEVE SER UTILIZADO PARA OUTROS FINS SEM CONSULTAR O RESPONSÁVEL TÉCNICO.

| ELABORAÇÃO: | | CONTRATANTE: | |
|---|--|--|--|
| | | CONSÓRCIO INTERMUNICIPAL DO MÉDIO VALE DO ITAJAÍ - CIMVI | |
| LOCAL: RUA LURDES - BAIRRO SALTO DONNER MUNICÍPIO DE DR. PEDRINHO / SC | | DATA: AGOSTO/2021 | |
| CONTEÚDO: PROJETO DE OBRAS COMPLEMENTARES | | ESCALA: INDICADA | |
| DETALHES | | PRANCHA: 01/02 | |
| CODIFICAÇÃO: OCO-9434-10-DT-01-A | | EXTENSÃO/ÁREA: INDICADA | |
| RESPONSÁVEL (CONTRATANTE): MUNICÍPIO DE DOUTOR PEDRINHO | | RESPONSÁVEL TÉCNICO (AZIMUTE): ENG. LUCAS BOEGE RAMUSKI CREA SC: 152.226-3 | |

