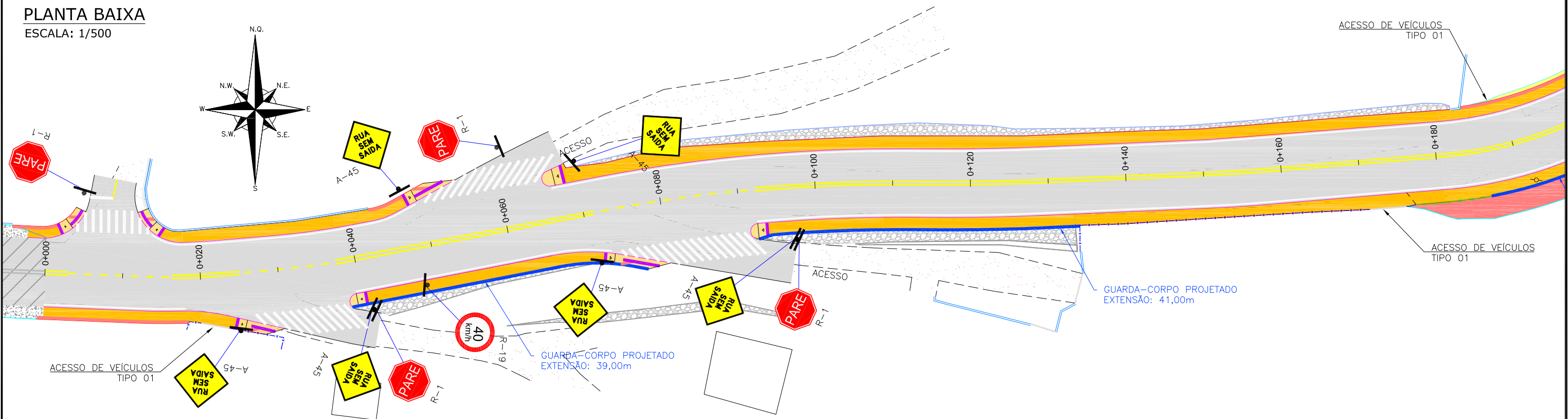
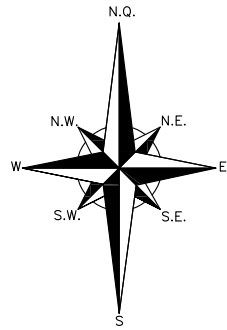


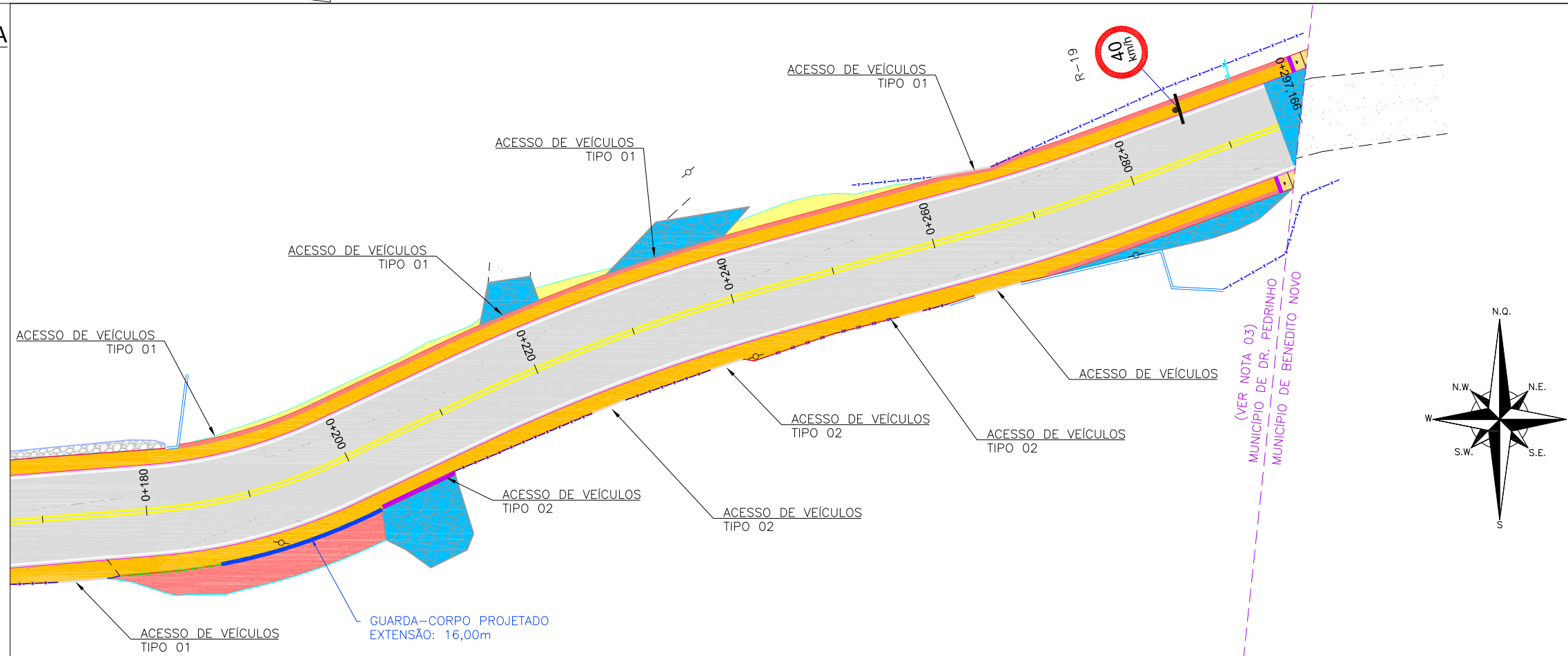
**PLANTA BAIXA**

ESCALA: 1/500



**PLANTA BAIXA**

ESCALA: 1/500



**LEGENDA:**

- FAIXA DUPLA CONTÍNUA AMARELA
- FAIXA SIMPLES SECCIONADA AMARELA (1X1X1)
- FAIXA SIMPLES CONTÍNUA AMARELA
- FAIXA SIMPLES CONTÍNUA BRANCA (BORDO)
- PLACA UM SUPORTE PROJETADA
- PODOTÁTIL DIRECIONAL
- PODOTÁTIL ALERTA
- GUARDA-CORPO PROJETADO

REV.	DATA	ELABORAÇÃO	MODIFICAÇÃO	FATIMA	VANDER
A	AGO/21	KAROLINE D.	APRESENTAÇÃO INICIAL	FATIMA	VANDER

**NOTAS:**

- ADOTADO COMO REFERÊNCIA PARA ELABORAÇÃO DO PROJETO:
  - MANUAIS DE TRÂNSITO BRASILEIRO E NORMAS:
    - RESOLUÇÃO N°180, DE 26 DE AGOSTO DE 2005, REVISADA EM 2007;
    - RESOLUÇÃO N°236, DE 11 DE MAIO DE 2007;
    - RESOLUÇÃO N°243, DE 22 DE JUNHO DE 2007;
    - ABNT NBR - 9050/2020;
    - ABNT NBR - 16537/2016.
- VER DETALHAMENTO DE REBAIXOS E PODOTÁTEIS NO PROJETO DE OBRAS COMPLEMENTARES;
- OS LIMITES MUNICIPAIS FORAM OBTIDOS ATRAVÉS DO SITE DO IBGE (INSTITUTO BRASILEIRO DE GEOGRAFIA E ESTATÍSTICA), DESTA FOI CONSTATADO QUE A PARTIR DO ANO DE 2018 OCORREU A MUDANÇA NA POSIÇÃO DA LINHA DE LIMITE ENTRE OS MUNICÍPIOS DE DR. PEDRINHO E BENEDITO NOVO;
- ESTE DESENHO CONTÉM INFORMAÇÕES ESPECÍFICAS A FINALIDADE QUE SE PROPÕE E NÃO DEVE SER UTILIZADO PARA OUTROS FINS SEM CONSULTAR O RESPONSÁVEL TÉCNICO.

ELABORAÇÃO:		CONTRATANTE:	
		CONSÓRCIO INTERMUNICIPAL DO MÉDIO VALE DO ITAJAÍ - CIMVI	
FINALIDADE: PROJETO DE ENGENHARIA VIÁRIA PAVIMENTAÇÃO URBANA			
LOCAL: RUA LURDES - BAIRRO SALTO DONNER MUNICÍPIO DE DR. PEDRINHO / SC			
CONTEÚDO: PROJETO DE SINALIZAÇÃO PLANTA BAIXA			DATA: AGOSTO/2021
CODIFICAÇÃO: SIN-9434-10-PB-01-A			ESCALA: INDICADA
RESPONSÁVEL (CONTRATANTE): MUNICÍPIO DE DOUTOR PEDRINHO			PRANCHA: 01/01
RESPONSÁVEL TÉCNICO (AZIMUTE): ENG. LUCAS BOEGE RAMUSKI CREA SC: 152.226-3			