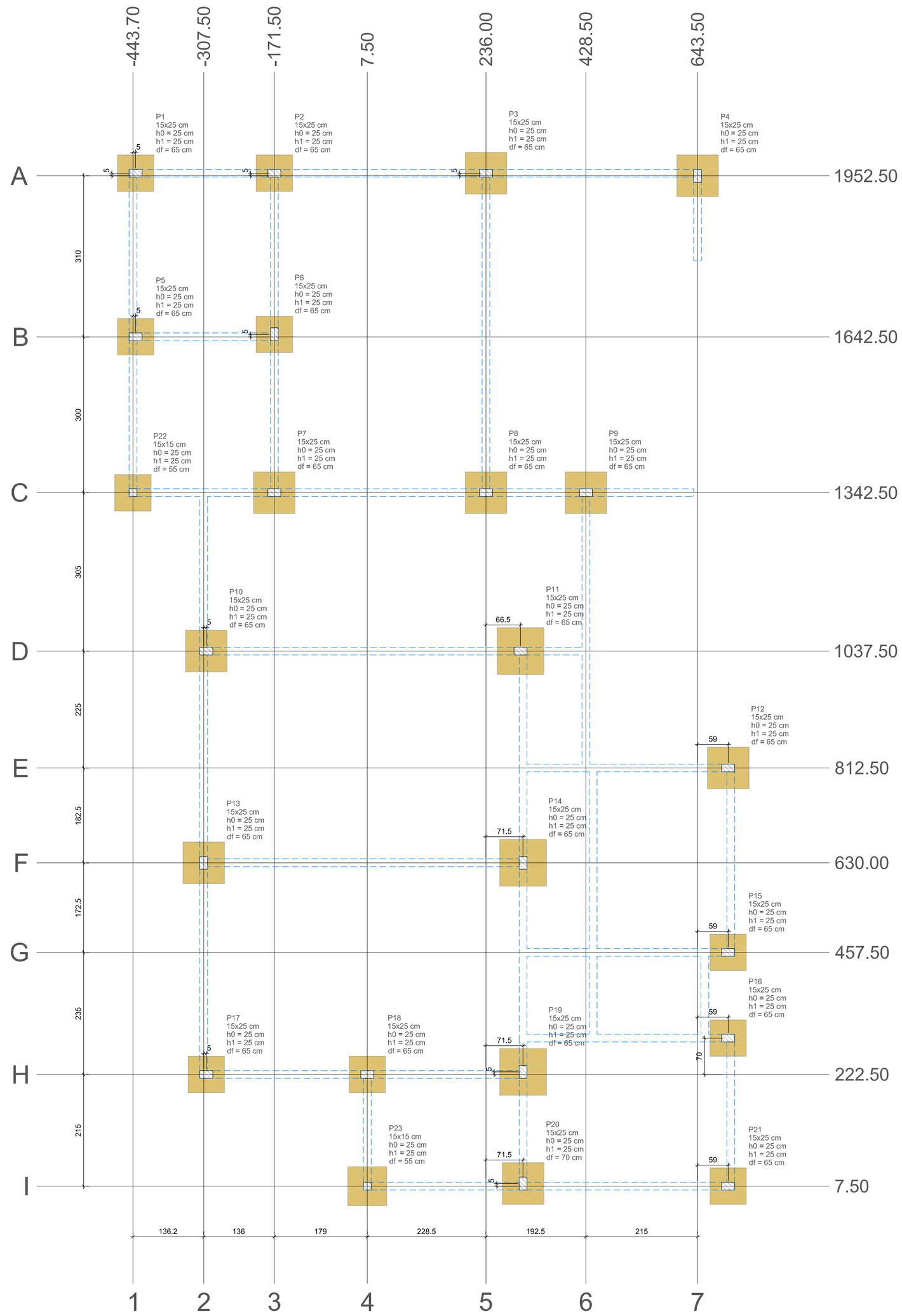

Planta de locação

escala 1:50

Nome	Seção (cm)	X (cm)	Y (cm)	Carga Máx. (tf)	Carga Mín. (tf)	Pilar: Mx Máximo (kgf.m) Positivo	Mx Máximo (kgf.m) Negativo	My Máximo (kgf.m) Positivo	My Máximo (kgf.m) Negativo	Fx Máximo (tf) Positivo	Fx Máximo (tf) Negativo	Fy Máximo (tf) Positivo	Fy Máximo (tf) Negativo	Fundação: Lado B (cm)	Lado H (cm)	h0 / ha (cm)	h1 / hb (cm)	df (cm)
P1	15x25	-438.70	1957.50	3.0	2.3	0	-100	200	-100	0.0	-0.4	0.6	0.0	70	70	25	25	65
P2	15x25	-171.50	1957.50	6.7	5.6	0	-100	200	-100	0.1	-0.6	0.6	0.0	70	70	25	25	65
P3	15x25	236.00	1957.50	8.3	6.8	0	-100	200	-100	0.1	-0.4	0.7	0.0	80	80	25	25	65
P4	15x25	643.50	1952.50	4.6	3.9	500	0	300	0	0.9	0.0	0.2	0.0	80	80	25	25	65
P5	15x25	-438.70	1642.50	4.0	3.3	200	0	100	-300	0.0	-0.5	0.0	-0.6	70	70	25	25	65
P6	15x25	-171.50	1647.50	5.2	4.3	200	0	200	0	0.6	0.0	0.0	-0.3	70	70	25	25	65
P7	15x25	-171.50	1342.50	8.6	7.1	100	0	200	-100	0.3	0.0	0.0	-0.4	80	80	25	25	65
P8	15x25	236.00	1342.50	6.9	4.9	200	0	400	0	1.1	0.0	0.0	-0.8	80	80	25	25	65
P9	15x25	428.50	1342.50	7.8	5.8	100	0	0	-300	0.0	-1.4	0.4	0.0	80	80	25	25	65
P10	15x25	-302.50	1037.50	8.9	7.6	0	-200	200	-300	0.0	-1.3	0.3	0.0	80	80	25	25	65
P11	15x25	302.50	1037.50	10.7	9.4	0	-400	500	0	0.9	0.0	1.3	0.0	90	90	25	25	65
P12	15x25	702.50	812.50	5.4	4.7	100	0	0	-500	0.8	0.0	0.5	0.0	80	80	25	25	65
P13	15x25	-307.50	630.00	8.4	6.8	0	-200	0	-300	0.0	-0.6	0.6	0.0	80	80	25	25	65
P14	15x25	307.50	630.00	12.3	10.2	200	-200	200	0	0.6	0.0	0.3	-0.2	90	90	25	25	65
P15	15x25	702.50	457.50	5.7	5.1	200	0	200	-200	0.2	-0.2	0.0	-0.3	70	70	25	25	65
P16	15x25	702.50	292.50	5.5	4.8	100	-200	0	-500	1.1	0.0	0.4	0.0	70	70	25	25	65
P17	15x25	-302.50	222.50	4.9	3.8	200	0	0	-300	0.0	-0.7	0.0	-0.7	70	70	25	25	65
P18	15x25	7.50	222.50	3.1	2.8	100	0	100	-300	0.2	-0.7	0.1	0.0	70	70	25	25	65
P19	15x25	307.50	227.50	10.2	8.5	500	0	100	-100	0.3	-0.1	0.0	-1.9	90	90	25	25	65
P20	15x25	307.50	12.50	3.3	2.5	100	-100	0	-400	0.0	-1.0	0.3	0.0	80	80	25	25	70
P21	15x25	702.50	7.50	4.0	3.3	200	0	200	-100	0.9	0.0	0.0	-0.6	70	70	25	25	65
P22	15x15	-443.70	1342.50	0.6	0.5	100	0	100	0	0.1	-0.2	0.1	0.0	70	70	25	25	55
P23	15x15	7.50	7.50	0.3	0.3	100	0	100	-100	0.1	-0.3	0.1	-0.2	75	75	25	25	55

Os esforços indicados nesta tabela são os valores máximos obtidos pela envoltória de todas as combinações definidas para as fundações. Para análises complementares, deve-se consultar o relatório de esforços na fundação, que apresenta os valores calculados para cada combinação.

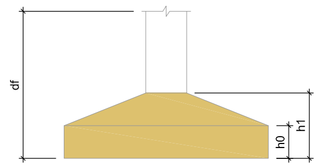

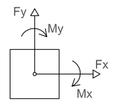

Locação no eixo X	
Coordenadas (cm)	Nome
-443.70	P22
-438.70	P1, P5
-307.50	P13
-302.50	P10, P17
-171.50	P2, P6, P7
7.50	P18, P23
236.00	P3, P8
302.50	P11
307.50	P14, P19, P20
428.50	P9
643.50	P4
702.50	P12, P15, P21

Locação no eixo Y	
Coordenadas (cm)	Nome
1957.50	P1, P2, P3
1952.50	P4
1647.50	P6
1642.50	P5
1342.50	P22, P7, P8, P9
1037.50	P10, P11
812.50	P12
630.00	P13, P14
457.50	P15
292.50	P16
227.50	P19
222.50	P17, P18
12.50	P20
7.50	P23, P21

OBS:

PREFEITURA:

INSS

ASS. PROPRIETARIO (a)

PREFEITURA MUNICIPAL DE DOUTOR PEDRINHO
CNPJ: 79.373.775/0001-62

ASS. RESPONSAVEL TECNICO

FERRARI ARQUITETURA E ENGENHARIA
CNPJ: 26.722.864/0001-00

PREFEITURA MUNICIPAL DE DOUTOR PEDRINHO

Ferrari
Arquitetura & Engenharia
(47) 98402.7570 : 3364.1894

REFORMA E AMPLIAÇÃO DA UNIDADE DE EDUCAÇÃO INFANTIL CHAPEUZINHO VERMELHO

Rua Navegantes, nº 54, Bairro Novo Rodeio, Doutor Pedrinho-SC

Planta de locação Nível (0.00)
- SALAS -

ESCALA 1/50
DATA Setembro/2021
ARQUIVO Dr.Pedrinho.DWG
FOLHA 01 / 07

PROJETO ESTRUTURAL

NAO E PERMITIDO ALTERAR OU MODIFICAR ESTE PROJETO SEM AUTORIZACAO DO AUTOR. LEI DE REGULAMENTO DIREITO AUTORAL N-- 9.610/98.