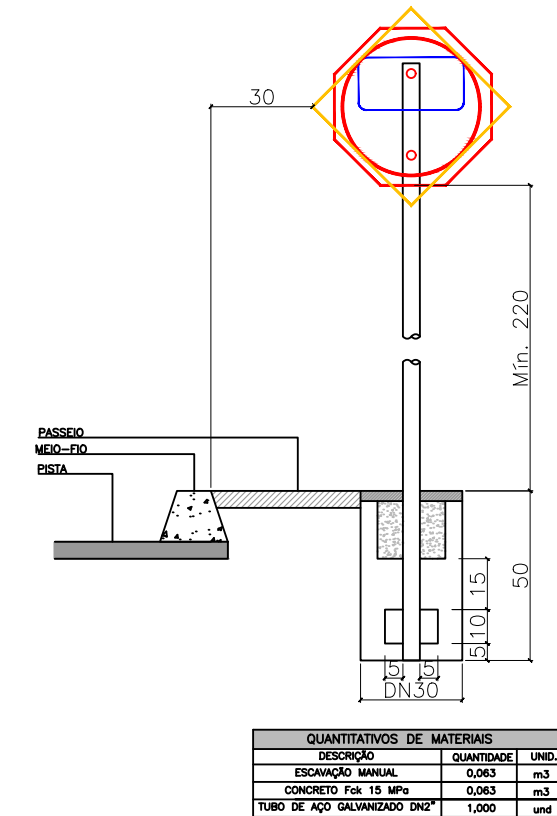
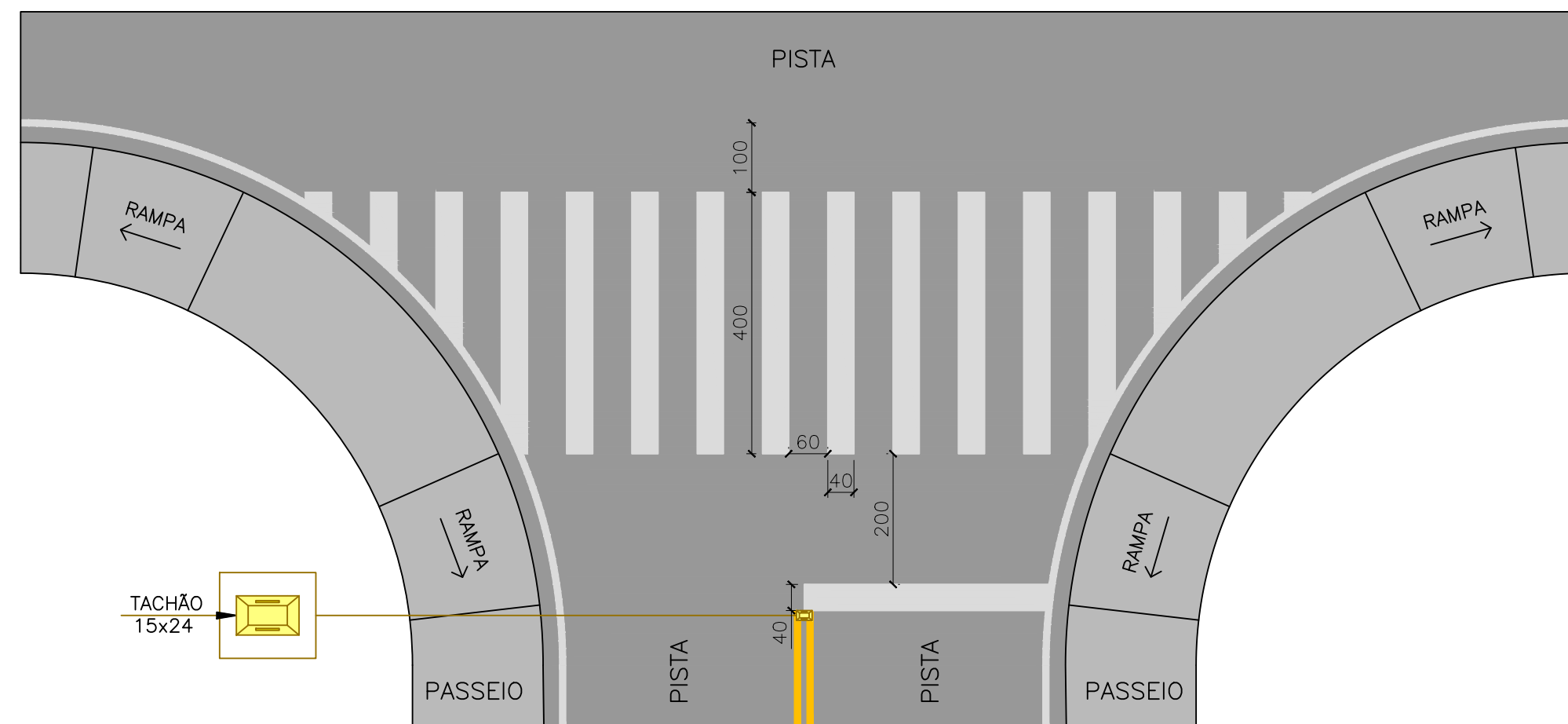


COLUNA DE SINALIZAÇÃO



QUANTITATIVOS DE MATERIAS		
DESCRIÇÃO	QUANTIDADE	UNID.
ESCALAÇÃO MANUAL	0,003	m ²
CONCRETO F20 15 MPa	0,063	m ³
TUBO DE AÇO GALVANIZADO 20x2	1,000	md

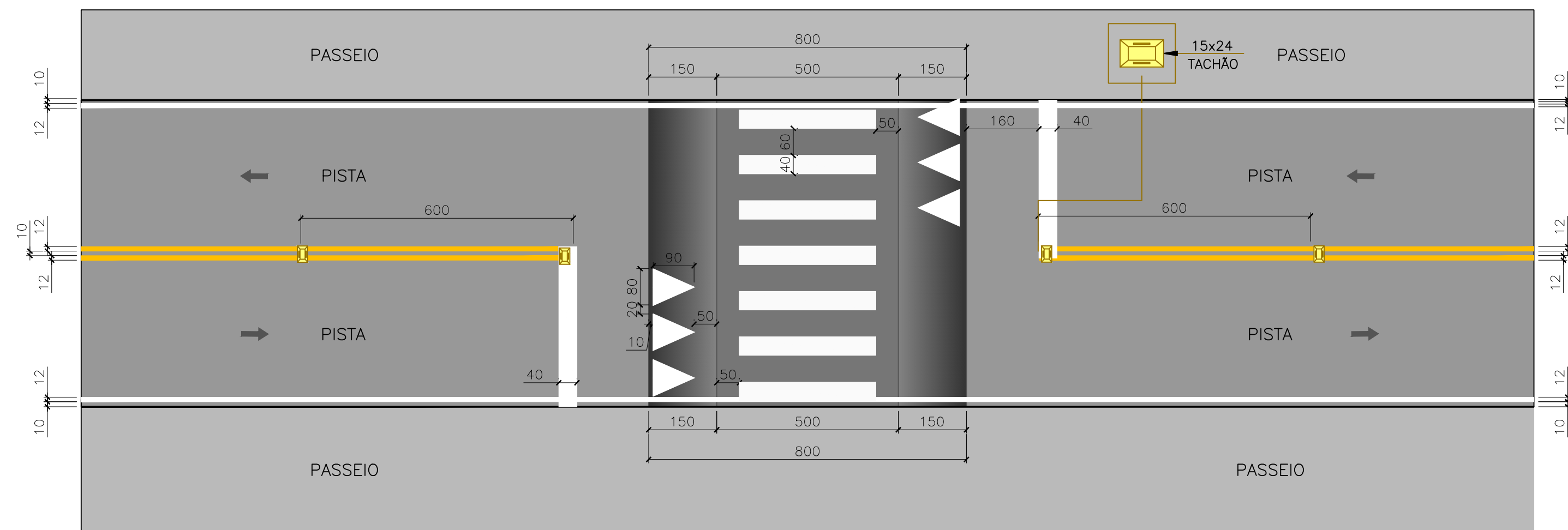
FAIXA PARA PEDESTRE – TIPO 01



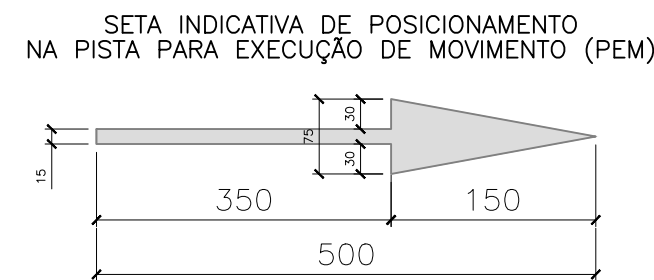

PLACAS DE REGULAMENTAÇÃO

PLACAS DE REGULAMENTAÇÃO			
TIPO	PINTURA	MEDIDA (cm)	
	R-1 PARADA OBRIGATORIA	FUNDO VERMELHO ORLA E INFORMACAO BRANCAS	OCTOGONAL L=40
	R-19 VELOCIDADE MAXIMA PERMITIDA	FUNDO BRANCO ORLA VERMELHA INFORMACAO PRETA	D=75
	R-19 VELOCIDADE MAXIMA PERMITIDA	FUNDO BRANCO ORLA VERMELHA INFORMACAO PRETA	D=75
PLACAS DE ADVERTENCIA			
	A-2a CURVA A ESQUERDA	FUNDO AMARELO ORLA E SIMBOLO PRETOS	L=75
	A-2b CURVA A DIREITA	FUNDO AMARELO ORLA E SIMBOLO PRETOS	L=75
	A-45 RUA SEM SAIDA	FUNDO AMARELO ORLA E SIMBOLO PRETOS	L=75
	A-32b PASSAGEM SINHALIZADA DE PEDESTRES	FUNDO AMARELO ORLA E SIMBOLO PRETOS	L=75
	AM-05 TRAVESSIA ELEVADA	FUNDO AMARELO ORLA E SIMBOLO BRANCOS	L=45
	AM-06 TRAVESSIA ELEVADA A 50m	FUNDO AMARELO ORLA E SIMBOLO BRANCOS	L=45

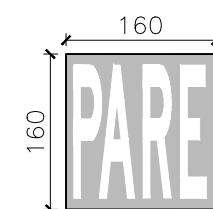
FAIXA PARA PEDESTRE – TIPO 02



SINALIZAÇÃO HORIZONTAL



SÍMBOLO INDICATIVO DE "PARE"



R: Marechal Deodoro da Fonseca, 1646
Bairro Nações | Timbó | Santa Catarina

47 3380 1722 - 47 992125053
gtsengenharias@gmail.com
@gtsengenharia

PAVIMENTAÇÃO ASFÁLTICA RUA FRITZ DONNER
Salto Donner
Doutor Pedrinho - SC

Autor do Projeto:
SAMYS MARCEL GAULKE
Engenheiro Civil - CREA nº 137961-7

Assinatura:

Proprietário:
MUNICÍPIO DE DOUTOR PEDRINHO
CNPJ: 79.373.775/0001-62

Assinatura:

Área : 4.111,54m² Escala: 1:500 Revisão: 00 Data: Outubro 2021

Especificação:

DETALHAMENTO DE SINALIZAÇÃO

Prancha: **S** 02/02